

Ausscheidung Gewässerräume ausserorts

Ruussgraben 2

Situation mit Orthofoto 1:2000

Einwendungsverfahren

PLAN NR.

216318/07

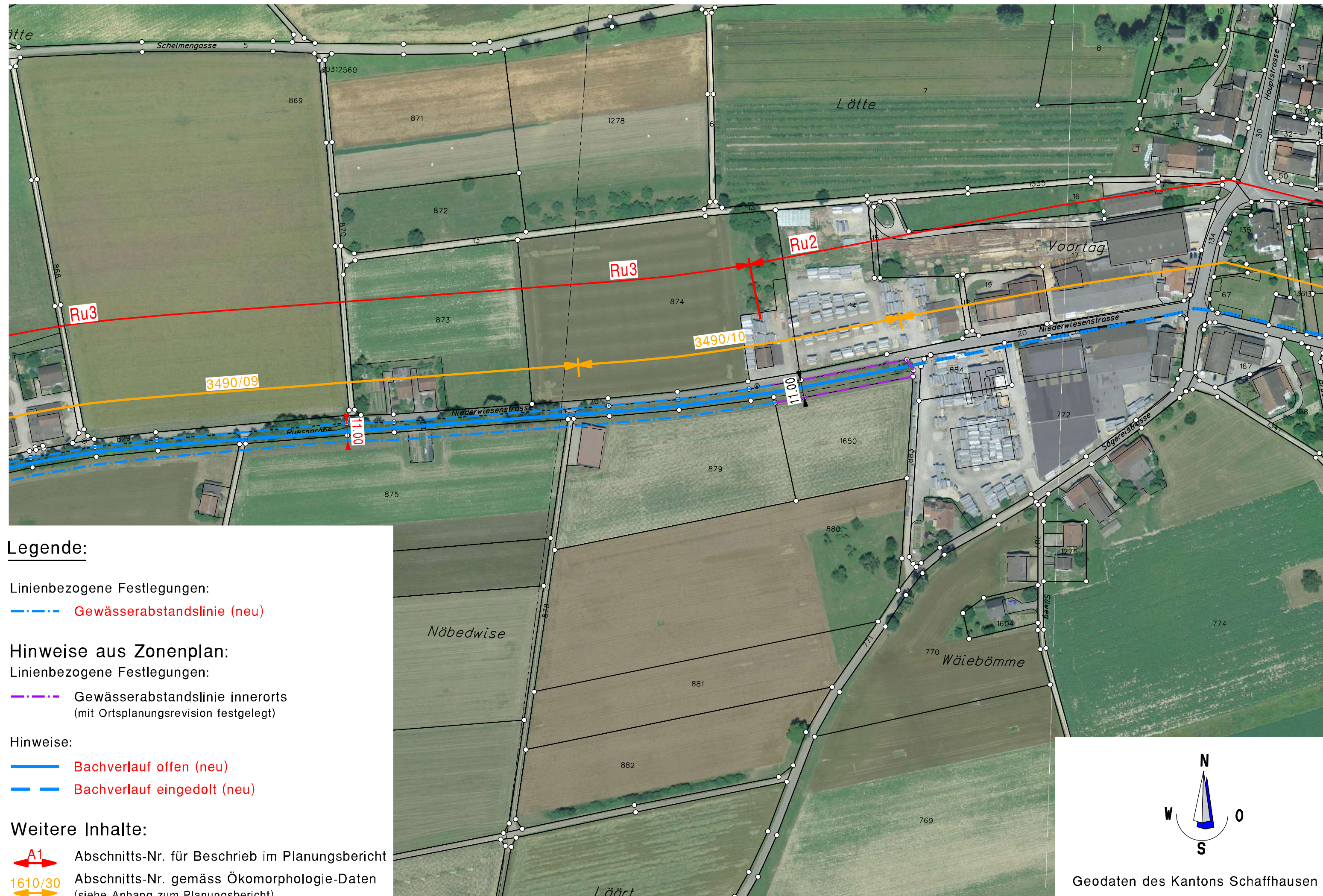
Stand
26-11-18

Format
30 / 63

Gez.
nn / LH



Bürgin Winzeler Partner AG
Bauingenieure und Planer
8200 Schaffhausen | www.bwpag.ch



Legende:

Linienbezogene Festlegungen:

— — — — Gewässerabstandslinie (neu)

Hinweise aus Zonenplan:

Linienbezogene Festlegungen:


— — — — Gewässerabstandslinie innerorts
(mit Ortsplanungsrevision festgelegt)


Hinweise:

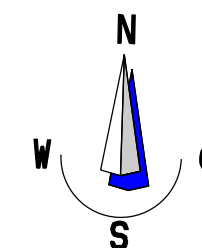
— — — — Bachverlauf offen (neu)

— — — — Bachverlauf eingedolt (neu)

Weitere Inhalte:

 Abschnitts-Nr. für Beschrieb im Planungsbericht

 Abschnitts-Nr. gemäss Ökomorphologie-Daten
(siehe Anhang zum Planungsbericht)



Geodaten des Kantons Schaffhausen