

Ausscheidung Gewässerräume ausserorts

Seegraben 1 / Ättigraben / Ölbach

Situation mit Orthofoto 1:2000

Einwendungsverfahren

PLAN NR.

216318/09

Stand
26-11-18

Format
30 / 63

Gez.
nn / LH



Bürgin Wenzeler Partner AG
Bauingenieure und Planer
8200 Schaffhausen | www.bwpag.ch

Legende:

Linienbezogene Festlegungen:

--- Gewässerabstandslinie (neu)


Hinweise aus Zonenplan:


Hinweise:


— Bachverlauf offen (neu)

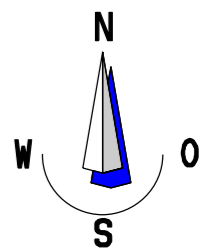
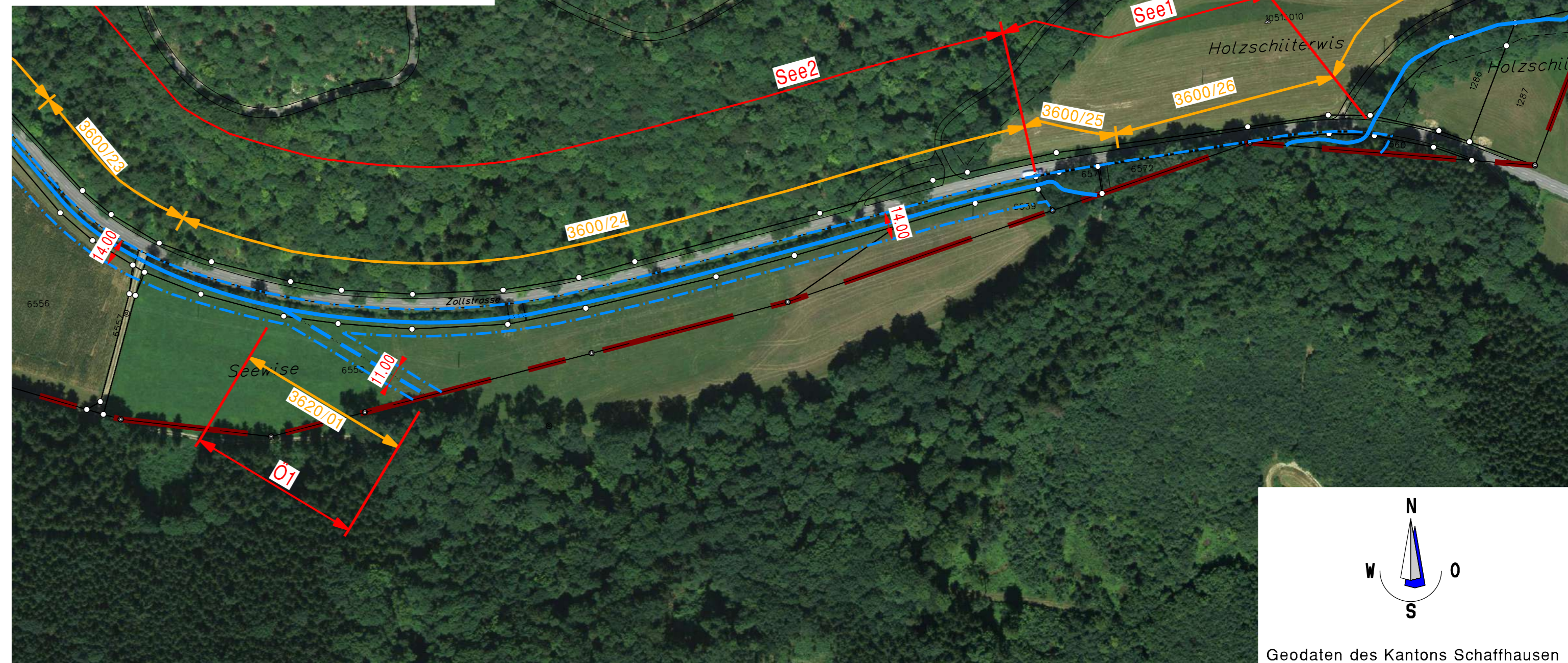
- - - Bachverlauf eingedolt (neu)

Weitere Inhalte:

 Abschnitts-Nr. für Beschrieb im Planungsbericht

 Abschnitts-Nr. gemäss Ökomorphologie-Daten
(siehe Anhang zum Planungsbericht)

 Gemeindegrenze



Geodaten des Kantons Schaffhausen