

# Ausscheidung Gewässerräume ausserorts

## Wiesenbach / Haartelbach 2

Situation 1:2000

Einwendungsverfahren

Einwendungsverfahren vom ..... bis .....

Beschlossen durch die Gemeindeversammlung am .....

Der Gemeindepräsident

Der Gemeindegeschreiber

.....  
Rudolf Leu

.....  
Luc Schelker

Öffentliche Auflage vom ..... bis .....

Genehmigt durch den Regierungsrat am .....

Der Staatsschreiber

.....  
Dr. iur. Stefan Bilger

PLAN NR.

**216318/15**

Stand 12-12-18  
Format 30 / 63  
Gez. nn / LH





### Legende:

Linienbezogene Festlegungen:

--- Gewässerabstandslinie (neu)






### Hinweise aus Zonenplan:

Grundnutzungen des Baugebietes:

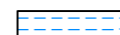
-  Kernzone
-  Zone für öffentliche Bauten und Anlagen 3
-  Reitzzone mit Hochbauten
-  Reitzzone

- K
- ZöBA3
- RAH
- RA

Grundnutzungen des Nichtbaugebietes:



-  allgemeine Landwirtschaftzone
-  Naturschutzzone kommunal
-  Naturschutzzone übergeordnet
-  Wald
-  Gewässer

Überlagernde Zonen:





-  Naturgefahrenzonen (geändert)  
(RRB vom 22. August 2017)

- LW
- NK
- Nü
- W
- G
- NGZ

Hinweise:

-  Bachverlauf offen (neu)
-  Bachverlauf eingedolt (neu)

Weitere Inhalte:

-  A1 Abschnitts-Nr. für Beschrieb im Planungsbericht
-  1610/30 Abschnitts-Nr. gemäss Ökomorphologie-Daten (siehe Anhang zum Planungsbericht)
-  Fruchtfolgeflächen
-  Bewirtschaftungseinschränkung nach Ausscheidung Gewässerräume gemäss landwirtschaftlicher Abstandsvorschrift

